ハザードマップポータルサイト

操作の手引き

１．ハザードマップポータルサイトとは

（１）本ポータルサイトは、全国の市町村の協力を得て、様々なハザードマップを地図から一元的に検索、閲覧できるもので、市町村のホームページに公開されているハザードマップを簡単な操作で閲覧できます。また、全国のハザードマップの公開状況、土地の成因や形態、地盤高などを表示した土地条件図も同じ操作で閲覧できます。

（２）本ポータルサイトで閲覧できるハザードマップは、「ハザードマップ実態調査（平成 19 年 2 月実施）」で回答を得た市町村のうち、インターネットで公開しているハザードマップの URL へ直接リンクしたものに限ります。

２．ハザードマップポータルサイトの利用にあたり

（１）本ポータルサイトは、利用者が多いインターネットエクスプローラ Ver.6、ネットスケープ Ver7.1、FireFox1.1 に対応しています。

（２）本ポータルサイトは JavaScript を用いて利用者の利便性の向上を図っています。

３．サイトの構成

本サイトの構成を下図に示します。

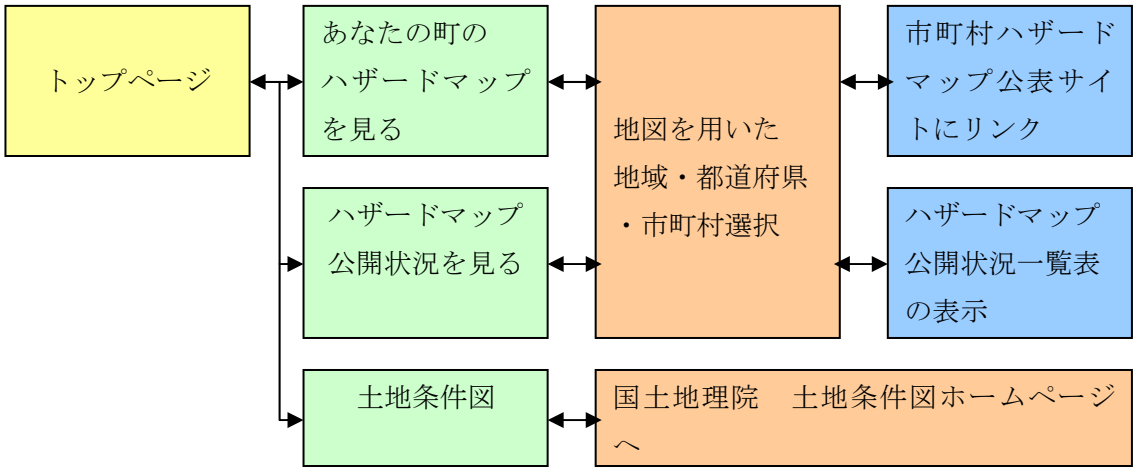

４．ポータルサイトの操作

４－１　「トップページ」

画面表示	操作説明
	防災情報提供センターのページ 防災情報提供センターから「ハザードマップポータルサイト」のリンクをクリックします。
	ポータルサイトのトップページ 下記の情報を提供します。 **○「あなたの町のハザードマップを見る」** ＞インターネット上で公開されたハザードマップを見ることができます。 **○「ハザードマップ公開状況を見る」** ＞ハザードマップの公表状況を見ることができます。 **○「土地条件図」** ＞土地条件図を見ることができます。

４－２　あなたの町のハザードマップを見る

画面表示	操作説明
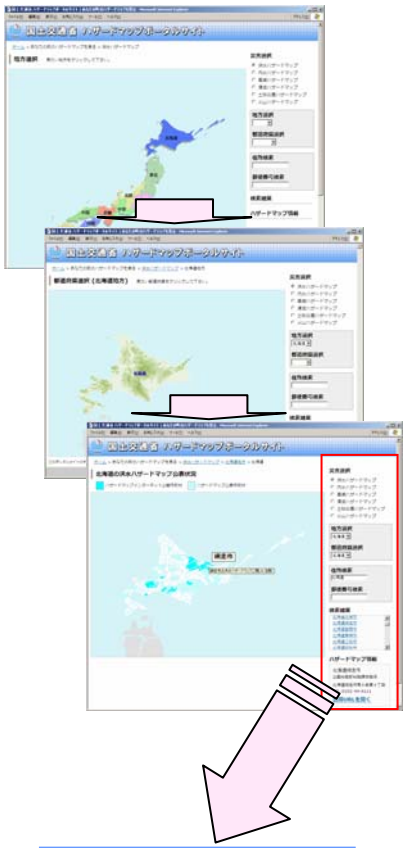 	**あなたの町のハザードマップを見る** 市町村とハザードマップが対象とする災害を選択することで、目的のハザードマップをご覧頂けます。 **市町村の選択** 市町村の選択は、地図と画面右側の操作パネルで行います。 **地図を使った選択** 画面中央の地図をクリックし、順次地図を拡大し、市町村を選択します。 市町村が表示された地図上でマウスを移動すると、ハザードマップを公表する市町村の名称が表示されます。 濃色で塗られた箇所がインターネットでハザードマップを公表する市町村です。クリックするとハザードマップを表示します。 **操作パネルを使った選択** 市町村選択 地方、都道府県を選択することで、目的の市町村を絞り込みます。結果は表示パネルの下側に一覧で表示します。 住所検索・郵便版望検索 住所や郵便番号から市町村を絞り込みます。結果は表示パネルの下側に一覧で表示します。 一覧で目的の市町村をクリックすると、画面右下に選んだ市町村の情報を表示します。この情報の中に「公開ＵＲＬを開く」と書かれている市町村がインターネットでハザードマップを公表する市町村です。 **災害の選択** 目的の災害を選択します。

４－３　ハザードマップ公開状況を見る

画面表示	操作説明
  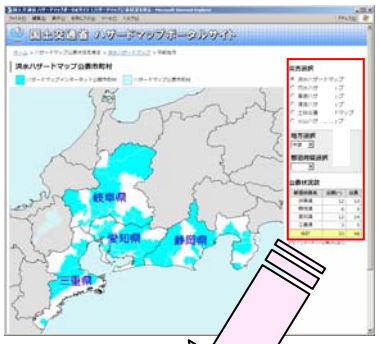 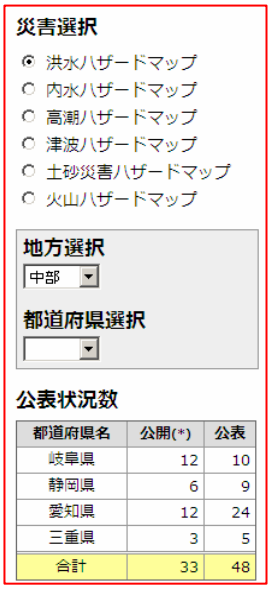	**ハザードマップ公開状況を見る** 都道府県とハザードマップが対象とする災害を選択することで、目的のハザードマップの公表状況をご覧頂けます。塗られた箇所がハザードマップを公表する市町村です。画面右側の操作パネルには、地域や都道府県毎の集計値が表示されます。 **都道府県の選択** 　都道府県の選択は、地図と画面右側の操作パネルで行います。 **地図を使った選択** 　画面中央の地図をクリックして地図を拡大し、都道府県を選択します。 　塗られた箇所がハザードマップを公表する市町村です。 **操作パネルを使った選択** 市町村選択 　地方や都道府県を選択することで、目的の都道府県を絞り込みます。 **災害の選択** 　目的の災害を選択します。
	公開状況一覧表画面 　都道府県を選択すると、ハザードマップの公開状況や連絡先やリンクが示された一覧表を表示します。

４－４　土地条件図

画面表示	操作説明
	「土地条件図」**地域選択画面** 地図で地域を選択します。
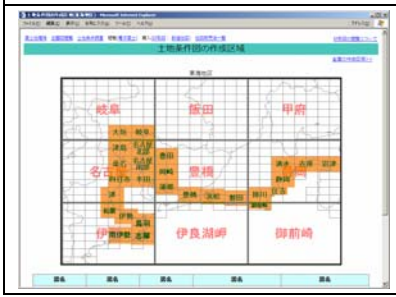	「土地条件図」地区**選択画面** 地図で地区を選択します。